Lageplan Variante 2

Zweirichtungsverkehr (6.00 m)

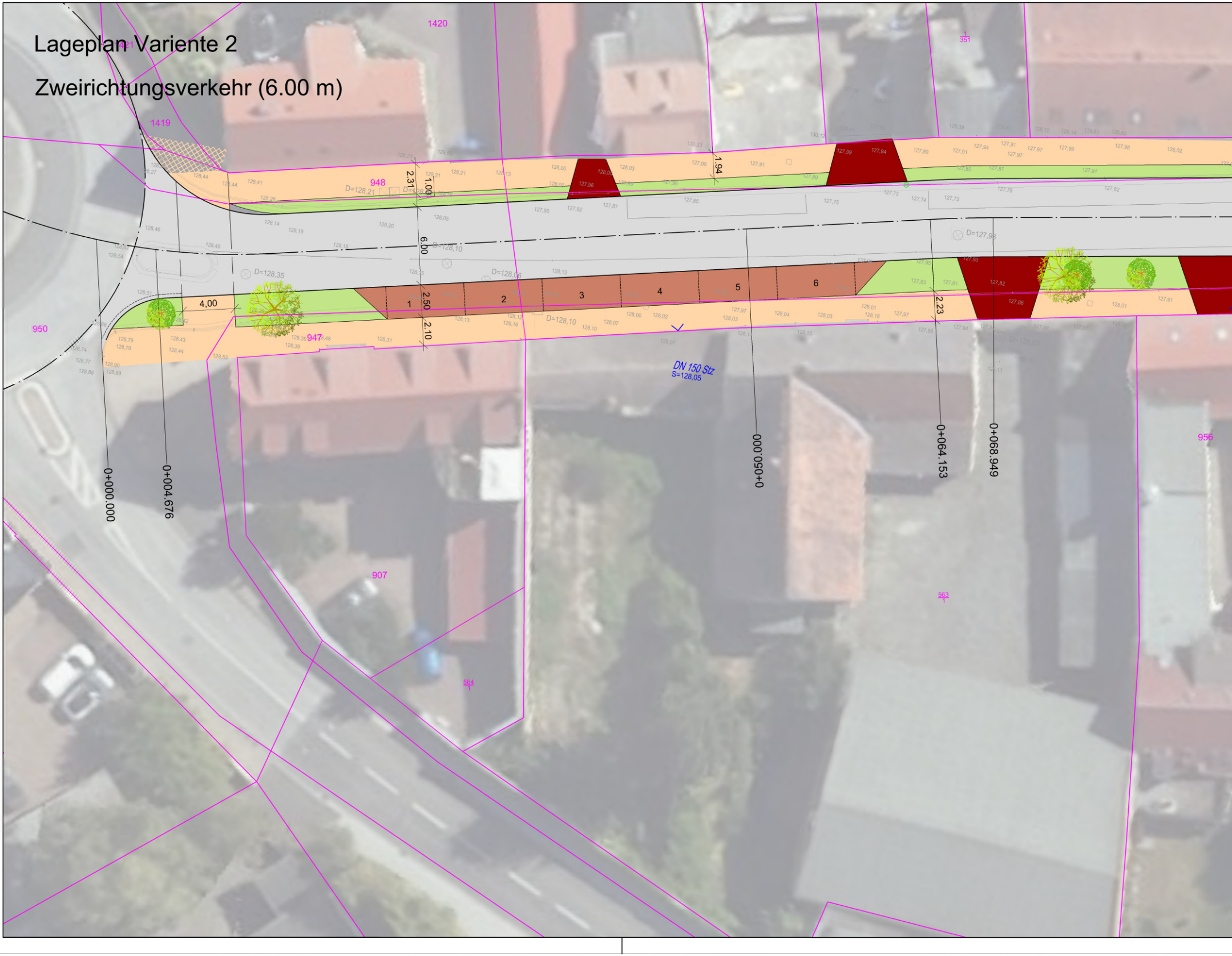
1420
1421
1419
948
950
947
907
956
1/351
564/1
563/1
2,31
1,00
6,00
2,50
2,10
1,94
2,23
4,00
D=128,21
D=128,10
D=128,35
D=128,06
D=128,10
D=127,98
1
2
3
4
5
6
DN 150 Stz
S=128,05
0+000.000
0+004.676
0+050.000
0+064.153
0+068.949

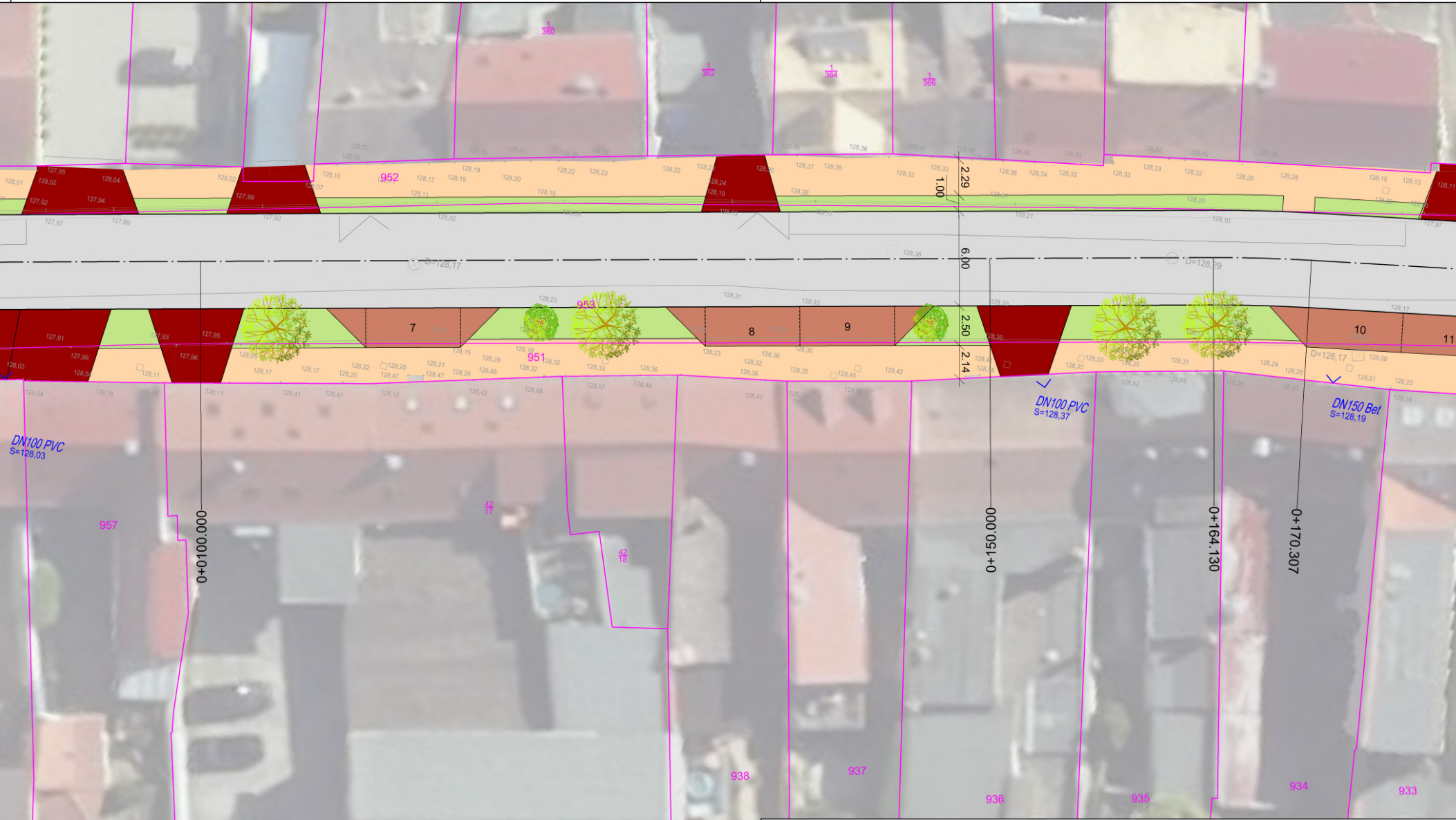
1/360
1/362
1/364
1/366
952
953
951
957
42/17
42/18
938
937
936
935
934
933
7
8
9
10
11
2.29
1.00
6.00
2.50
2.14
D=128,17
D=128,29
D=128,17
DN100 PVC
S=128,03
DN100 PVC
S=128,37
DN150 Bet
S=128,19
0+0100.000
0+150.000
0+164.130
0+170.307

Regelquerschnitt

M 1:100

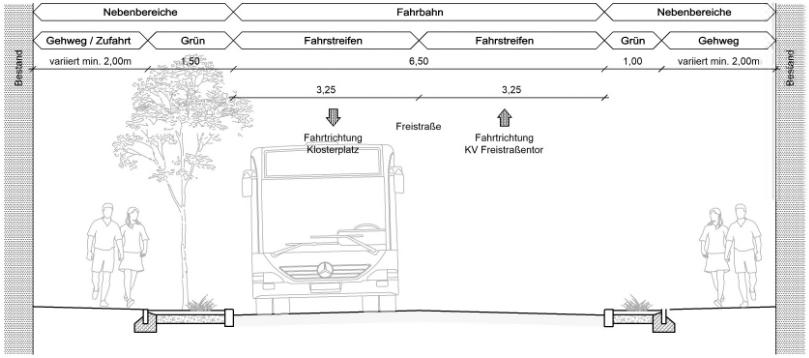
Nebenbereiche
Fahrbahn
Nebenbereiche
Gehweg / Zufahrt
Grün
Fahrstreifen
Fahrstreifen
Grün
Gehweg
variiert min. 2,00m
1,50
6,50
1,00
variiert min. 2,00m
3,25
3,25
Fahrtrichtung
Klosterplatz
Freistraße
Fahrtrichtung
KV Freistraßentor
Bestand
Bestand

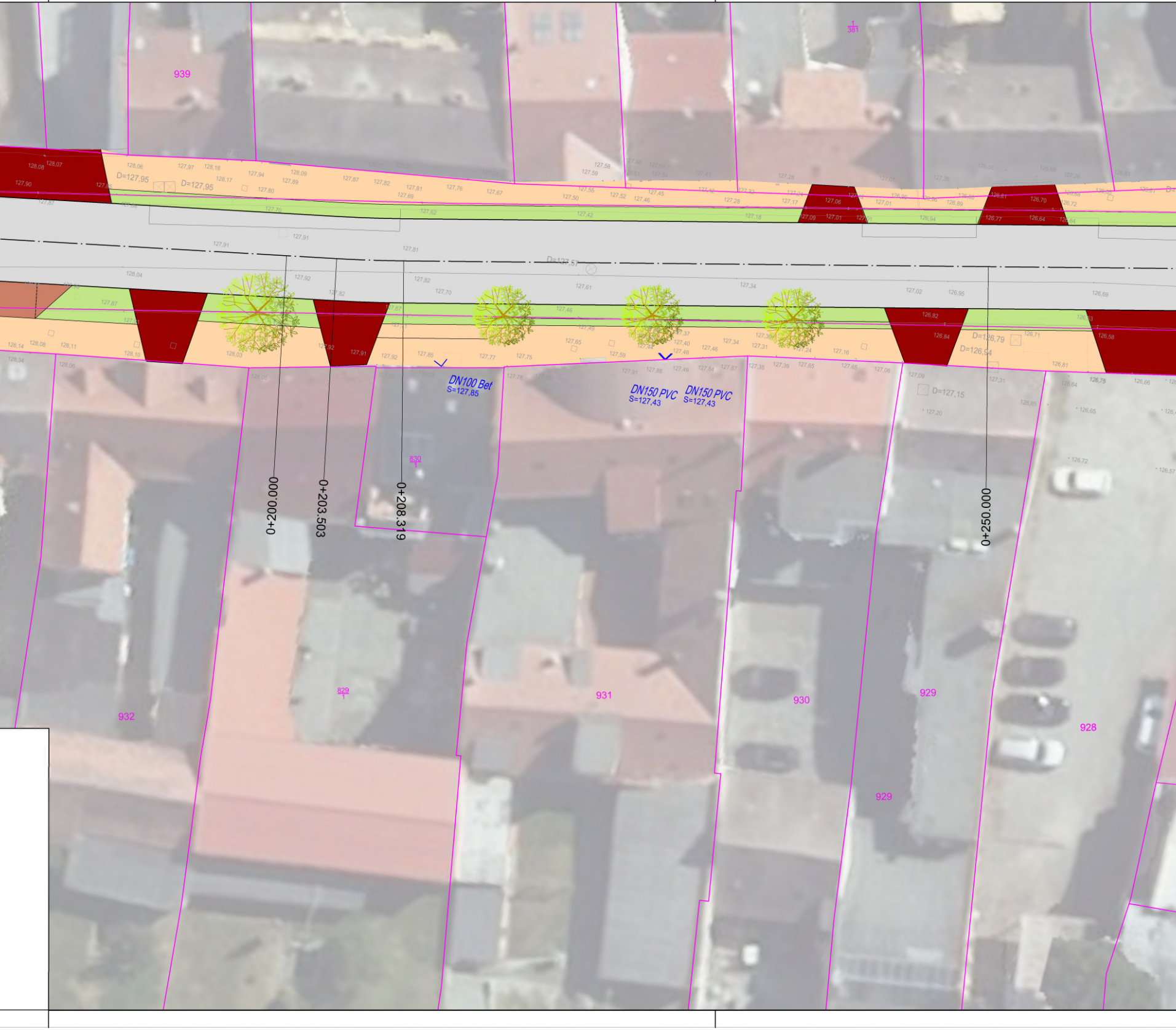
939
1/381
D=127,95
D=127,95
D=127,57
0+200.000
0+203.503
0+208.319
0+250.000
DN100 Bet
S=127,85
DN150 PVC
S=127,43
DN150 PVC
S=127,43
D=126,79
D=126,94
D=127,15
830/1
829/1
932
931
930
929
929
928

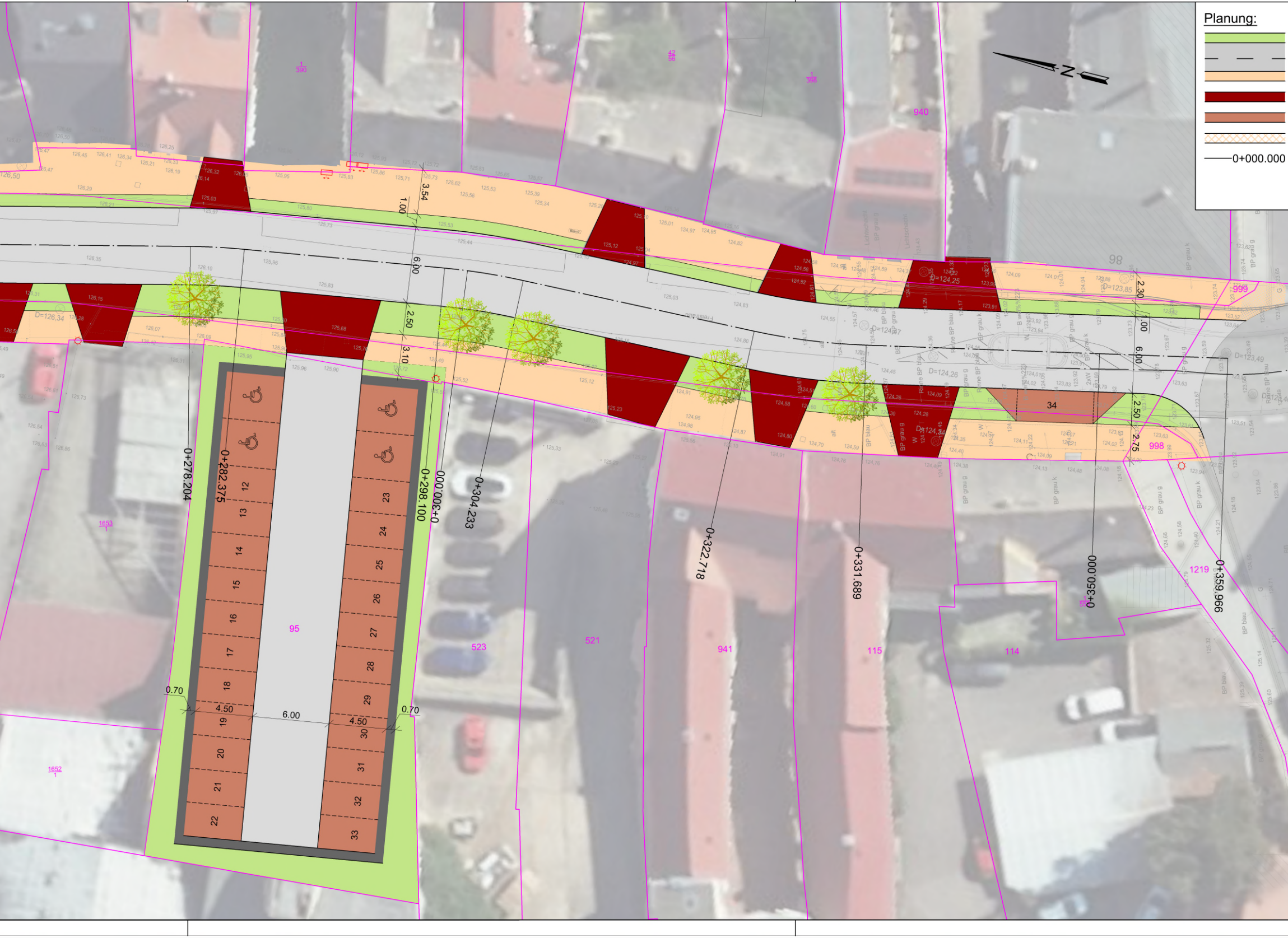
Planung:
0+000.000
N
0+278.204
0+282.375
0+298.100
0+000.000
0+304.233
0+322.718
0+331.689
0+350.000
0+359.966
3.54
1.00
6.00
2.50
3.10
2.30
1.00
6.00
2.50
2.75
0.70
4.50
6.00
4.50
0.70
D=126,34
D=124,25
D=123,85
D=124,47
D=124,26
D=124,34
D=123,49
12
13
14
15
16
17
18
19
20
21
22
23
24
25
26
27
28
29
30
31
32
33
34
95
523
521
941
115
114
1219
940
98
999
998
1653/1
1652/1
1/390
42/56
1/398
Bank
Lichtschacht
BP blau
BP grau g
BP grau k
Rinne BP blau

Grünfläche
Fahrbahn
Gehweg
Zufahrt
Stellplatz
Anpassungsbereich
Stationen Achse


BP blau
Rinne BP blau
Papierkorb
1234
BB
alt

Zeichenerklärung

Bestand:

	Gemarkungsgrenze
36	Flurstücksgrenze/ -nummer
	Vermessung

Ingenieurbüro für Wasserwirtschaft Umwelttechnik Ingenieurbau, Tief- und Straßenbau G m b H Lindenallee 1 06295 Lutherstadt Eisleben Tel.: 03475/75060 Fax :03475/750666	Prüfvermerk:	09.2026	
	Projekt-Nr.:	2025 - 82	
	bearbeitet:	09.2026	Kersten
	gezeichnet:	09.2026	Kersten
	geprüft:	09.2026	Weingärtner

Lutherstadt Eisleben Markt 1 06295 Lutherstadt Eisleben	Prüfvermerk:
	Registratur/Ordnung:

Nr.	Art der Änderung	Datum	Zeichen

Voruntersuchung

Straßenbauverwaltung:	Lutherstadt Eisleben	Unterlage / Blatt-Nr.: 5.2 Lageplan Variante 2 6,00 m
Straße: Freistraße	Station: ---	
PROJIS-Nr.:		Maßstab: 1 : 250

Lutherstadt Eisleben
Freistraße

aufgestellt: Lutherstadt Eisleben, den	überprüft / genehmigt: Lutherstadt Eisleben, den . . . .
	gesehen: