Lageplan Variante 1

Zweirichtungsverkehr (6.50 m)

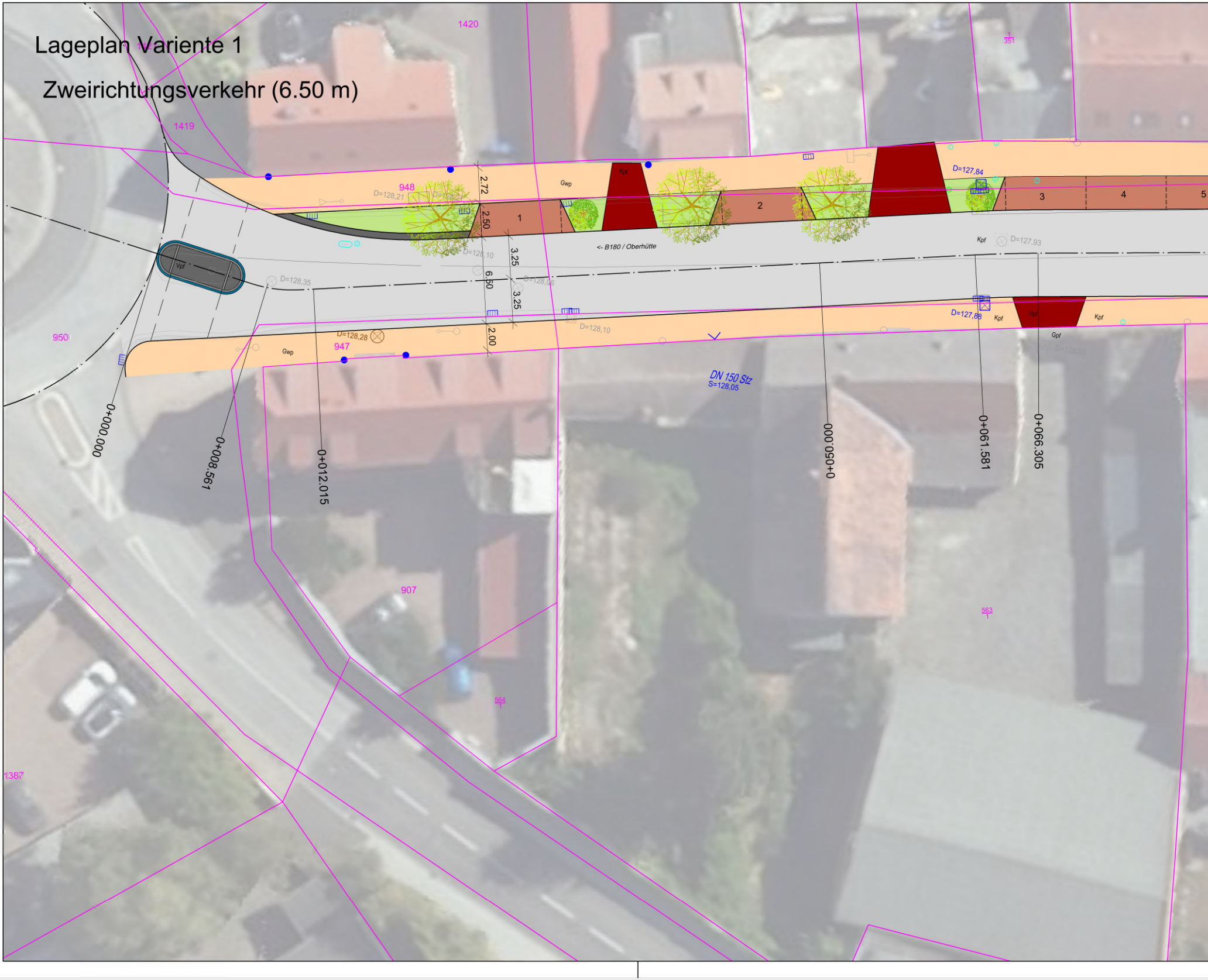
1420
1419
351
948
947
950
907
564
563
1387
D=128,21
D=128,21
D=128,10
D=128,35
D=128,06
D=128,28
D=128,10
D=127,84
D=127,93
D=127,88
D=128,03
Gwp
Gwp
Kpf
Kpf
Kpf
Kpf
Vpf
Vpf
Gpf
2.72
2.50
3.25
6.50
3.25
2.00
1
2
3
4
5
<- B180 / Oberhütte
DN 150 Stz
S=128,05
0+000.000
0+008.561
0+012.015
0+050.000
0+061.581
0+066.305

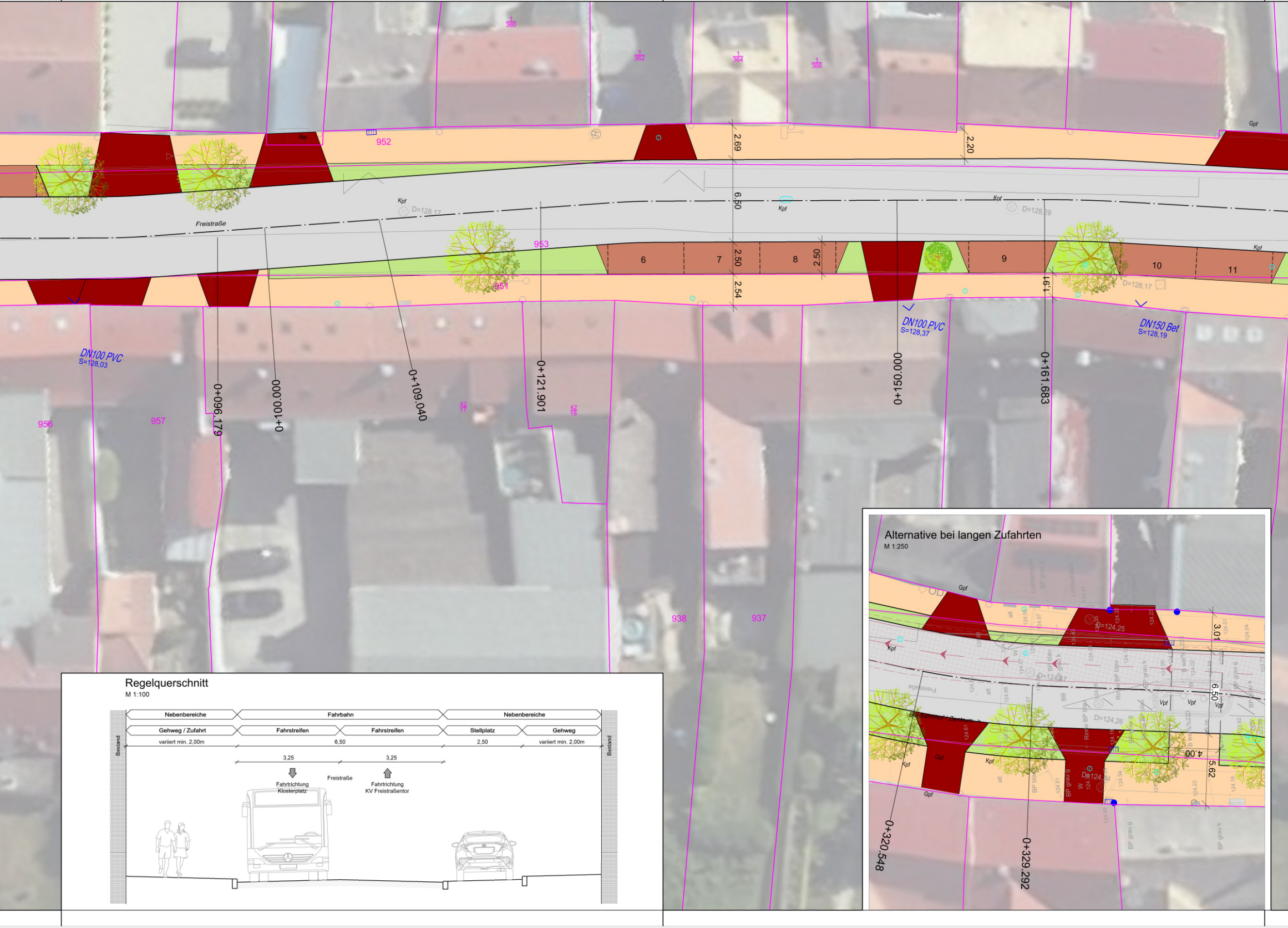

1/360
1/362
1/364
1/366
952
Gpf
2,69
2,20
6,50
Kpf
D=128,17
D=128,29
Freistraße
953
951
6
7
8
9
10
11
2,50
2,50
2,54
1,61
D=128,17
DN100 PVC
S=128,37
DN150 Bet
S=128,19
DN100 PVC
S=128,03
956
957
0+096.179
0+100.000
0+109.040
0+121.901
0+150.000
0+161.683
42/17
42/18
938
937

Regelquerschnitt

M 1:100

Bestand
Nebenbereiche
Fahrbahn
Nebenbereiche
Gehweg / Zufahrt
Fahrstreifen
Fahrstreifen
Stellplatz
Gehweg
variiert min. 2,00m
6,50
2,50
variiert min. 2,00m
3,25
3,25
Fahrtrichtung Klosterplatz
Freistraße
Fahrtrichtung KV Freistraßentor
Bestand

Alternative bei langen Zufahrten

M 1:250

Gpf
Kpf
D=124,25
3,01
6,50
4,00
5,62
D=124,26
Vpf
Kpf
Gpf
0+320.548
0+329.292

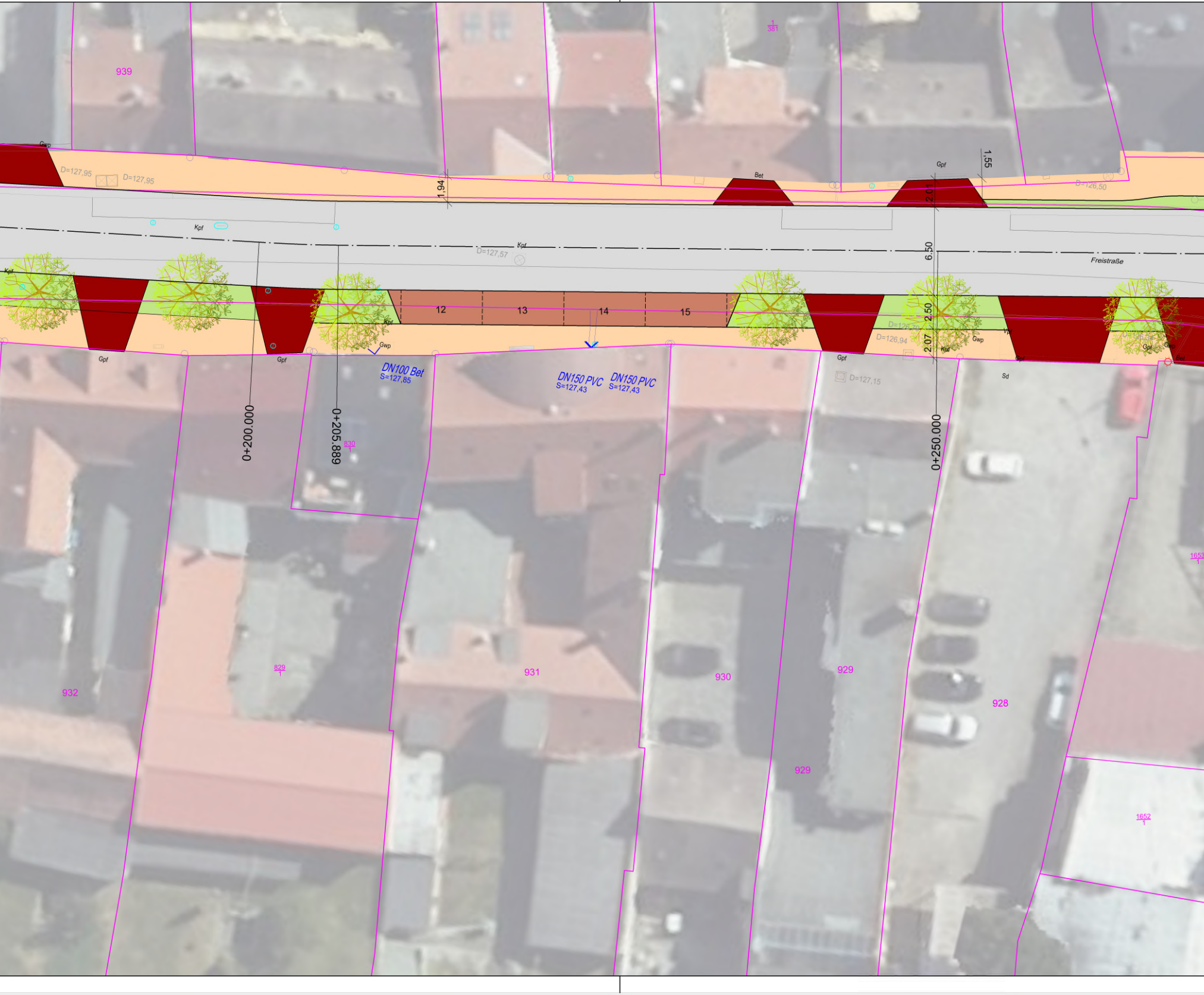
939
1
381
Gwp
D=127,95
D=127,95
1,94
Bet
Gpf
1,55
2,01
D=126,50
Kpf
Kpf
D=127,57
6,50
Freistraße
Kpf
12
13
14
15
Kpf
2,50
D=126,70
D=126,94
2,07
Gwp
Kpf
Vpf
Gpf
Gwp
Bet
Gpf
Gpf
Gwp
DN100 Bet
S=127,85
DN150 PVC
S=127,43
DN150 PVC
S=127,43
Gpf
D=127,15
Sd
0+200.000
0+205.889
830
1
0+250.000
1653
1
829
1
931
930
929
932
928
929
1652
1

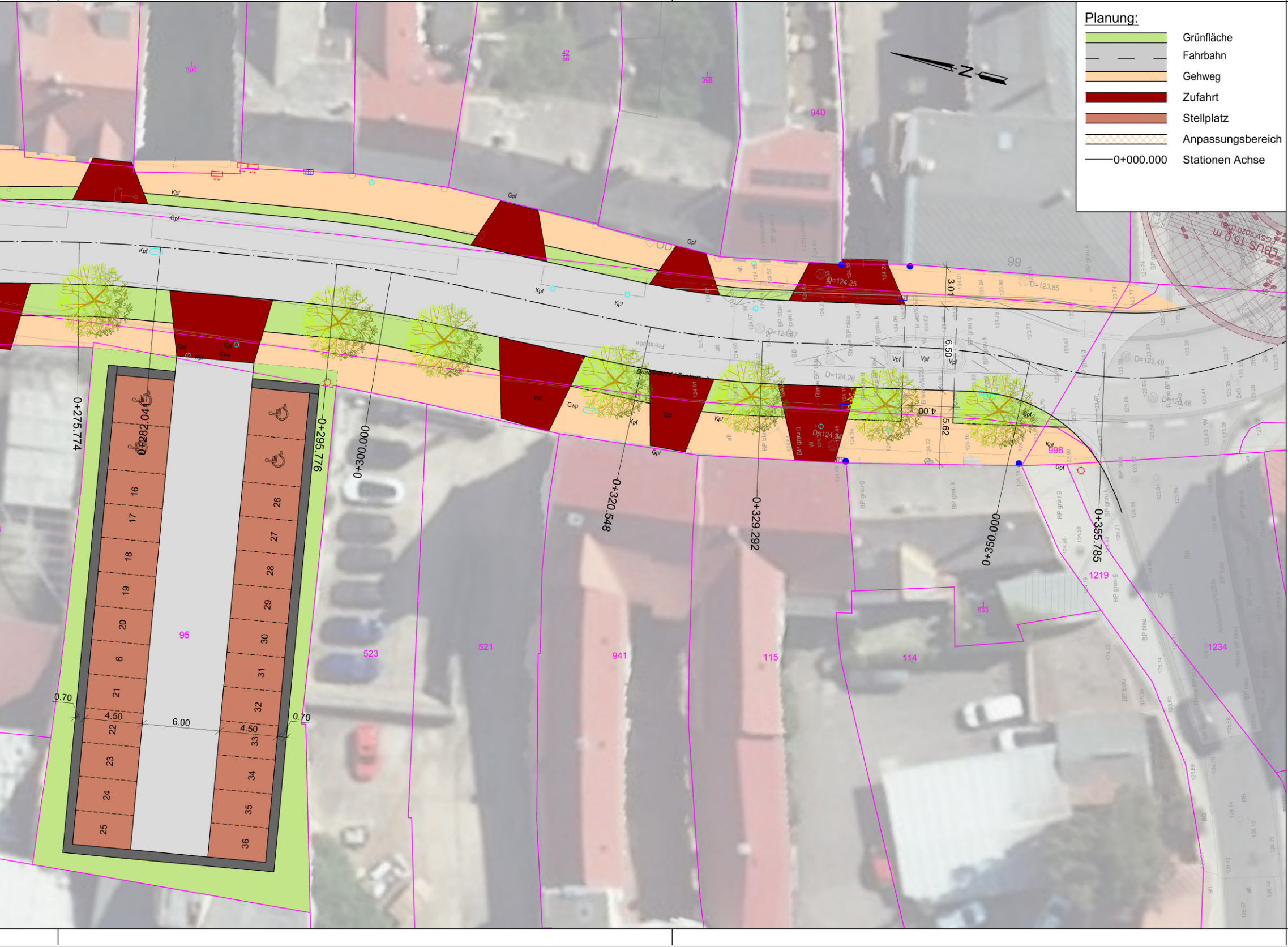
Planung:
🟩 Grünfläche
Fahrbahn
Gehweg
🟥 Zufahrt
Stellplatz
Anpassungsbereich
0+000.000 Stationen Achse
N
0+275.774
0+282.041
0+295.776
0+300.000
0+320.548
0+329.292
0+350.000
0+355.785
1 390
42 56
1 398
940
98
998
1219
1 553
1234
95
523
521
941
115
114
16
17
18
19
20
6
21
22
23
24
25
26
27
28
29
30
31
32
33
34
35
36
0.70
4.50
6.00
4.50
0.70
3.01
6.50
4.00
5.62
D=124,25
D=123,85
D=124,47
D=124,26
D=124,34
D=123,49
Kpf
Gpf
Gwp
Vpf
Bushaltestelle Zentrum

Zeichenerklärung

Bestand:

— · · · —	Gemarkungsgrenze
36	Flurstücksgrenze/ -nummer
—	Vermessung

GmbH Ingenieurbüro für Wasserwirtschaft Umwelttechnik Ingenieurbau, Tief- und Straßenbau Lindenallee 1 06295 Lutherstadt Eisleben Tel.: 03475/75060 Fax :03475/750666	Prüfvermerk:		09.2026
	Projekt-Nr.:		2025 - 82
	bearbeitet:	09.2026	Kersten
	gezeichnet:	09.2026	Kersten
	geprüft:	09.2026	Weingärtner

Lutherstadt Eisleben Markt 1 06295 Lutherstadt Eisleben	Prüfvermerk:
	Registratur/Ordnung:

Nr.	Art der Änderung	Datum	Zeichen

Voruntersuchung

Straßenbauverwaltung:	Lutherstadt Eisleben	Unterlage / Blatt-Nr.: 5.1 Lageplan Variante 1 6.50m
Straße: Freistraße	Station: ---	
PROJIS-Nr.:		Maßstab: 1 : 250

Lutherstadt Eisleben
Freistraße

aufgestellt:	überprüft / genehmigt:
Lutherstadt Eisleben, den	Lutherstadt Eisleben, den . . . .
	gesehen: